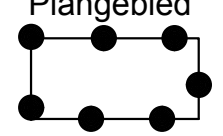
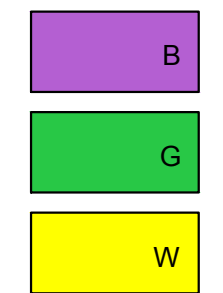


Legenda



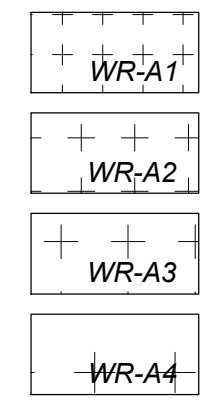
plangebied

Bestemmingen enkelbestemmingen



Bedrijf
Groen
Wonen

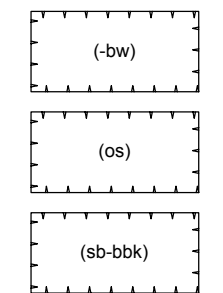
dubbelbestemmingen



Waarde - Archeologie 1
Waarde - Archeologie 2
Waarde - Archeologie 3
Waarde - Archeologie 4


Aanduidingen

functieaanduidingen



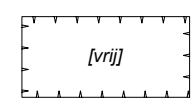
bedrijfswoning
uitgesloten
ontsluiting
specifieke vorm van bedrijf -
banket biscuit en koekfabriek

bouwvlak



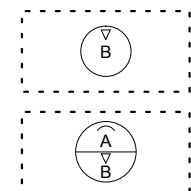
bouwvlak

bouwaanduidingen



[vrij] vrijstaand

maatvoeringsaanduidingen



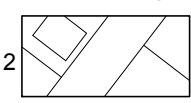
maximum bouwhoogte (m)
maximum goothoogte (m),
maximum bouwhoogte (m)

figuren



gevellijn

Verklaringen



ondergrond

BESTEMMINGSPAN Kern Est, herziening Het Nieuwe Achterom 11
 Gemeente Neerijnen
 NL.IMRO.0304.BPEstHNAchterom11-1803

schaal:	1:1000
formaat:	A3
concept:	02-08-2017 / CC

voortwerp:	07-05-2018 / CC
ontwerp:	23-08-2018 / ES
vastgesteld:	06-12-2018 / ES

projectnr. BRO:	211x09391
projectnr. VWP:	17BROBO069
bestandsnaam:	17BROBO069-005.dwg