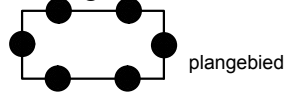


Legenda Plangebied



plangebied

Bestemmingen



Groen



Tuin



Verkeer



Wonen

dubbelbestemmingen



Waarde - Archeologie 1



Waterstaat - Waterkering

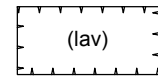
Aanduidingen

bouwwlak



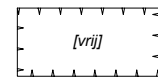
bouwwlak

functieaanduidingen



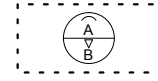
langzaam verkeer

bouwaanduidingen



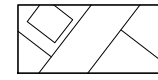
vrijstaand

maatvoeringsaanduidingen



maximum goothoogte (m),
maximum bouwhoogte (m)

Verklaringen



ondergrond

BESTEMMINGSPLAN VIJFHUIZEN

Gemeente Neerijnen

NL.IMRO.0304.BPopyVijfhuizen-1802

schaal:	1:1000
formaat:	A4
concept:	20-07-2017 / SH

voorontwerp: / tekenaar
ontwerp:	05-06-2018 / ES
vastgesteld: / tekenaar

projectnr. BRO:	211x09456
projectnr. VWP:	17BROB068
bestandsnaam:	17BROB068-009.dwg



Boscheweg 107
5282 WV Boxtel
T 0411 850 400

www.bro.nl
info@bro.nl

verbeelding: Viewpoint ©
www.viewpoint.nl

