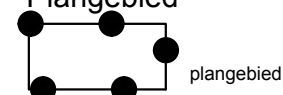





Legenda
Plangebied



plangebied


Bestemmingen
enkelbestemmingen



Agrarisch



Groen - Landschapselement



Water

dubbelbestemmingen



Waarde - Archeologie 2



Waarde - Archeologie 3

Aanduidingen

gebiedsaanduidingen

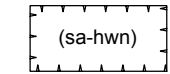


overige zone - overwal-stroomrug



overige zone - voorwaardelijke verplichting

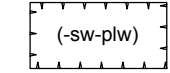
functieaanduidingen



specifieke vorm van agrarisch - huisvesting werknemers

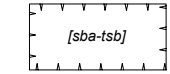


specifieke vorm van wonen - plattelandswoning



specifieke vorm van wonen uitgesloten - plattelandswoning

bouwaanduidingen




specifieke bouwaanduiding - te slopen bebouwing

bouwvlak



bouwvlak

figuren



relatie

Verklaringen



ondergrond

**BESTEMMINGSPLAN BUITENGEBIED NEERIJNEN
HERZIENING OPHEMERTSESTRAAT 3A, 9 EN 11 OPHEMERT**

Opdrachtgever

NL.IMRO.0304.BPbgOphertsestr3a-1703

schaal: 1:1000	voorontwerp: 17-01-2018 / CC	projectnr. BRO: 211x08951
formaat: A3	ontwerp: 02-05-2018 / ES	projectnr. VWP: 17BROBO065
concept: 07-08-2017 / CC	vastgesteld: 20-09-2018 / CC	bestandsnaam: 17BROBO065-007.dwg